

CONFLENT-CANIGÓ WALKS

EVOL: the CASTLE PANORAMA CIRCUIT

A short walk above Evol and its medieval castle,
on the *Chemin de Ronde*

Duration: 1h30 (plus stops)

Distance: 3.5 km

Waymarks: yellow-and-white, and yellow

Difference in altitude between highest and lowest points: 170 metres

You climb in total: 230 metres

Level of difficulty: Not difficult

The imposing remains of Evol castle dominate the view along most of this circuit. The castle was constructed in the 13th century by a powerful local baron at a time when this area was part of the Catalan principality. The frontier with France, defined by the Treaty of Corbeil in 1258, lay not far to the north. However, in the fourteenth century the then Viscount of Evol decided to build a new castle in the Têt valley near Olette ("la Bastide"), and he moved down there. The castle at Evol was then occupied by a small garrison and used for storage. But its importance was much diminished and it subsequently fell into ruin. Parts of the castle are currently being restored by a local association.

This walk has fantastic views, but it does not have a lot of shade. So be prepared for the heat on warm, sunny days. Part of the route is also used by mountain bike riders.

ROUTE DESCRIPTION

Start: Roadside car park to the north of Evol, just below the village church.

Altitude 790m.

From the car park, go up a path opposite which leads to the eleventh-century Saint-André church.

Then walk through the village, following yellow-and-white waymarks.

Near the far end of the village, go left, up a cobbled lane (the "Carrer del Reganet").

At the top of the village (1), go left at a path bifurcation (the "Camí de les Feixas"; the path to the right is called the "Camí de les Escudelles".)

Follow yellow waymarks.

The path climbs steeply. At another path bifurcation after a short distance, go left again. The path eventually meets the line of an old irrigation canal called the "Rec Nou" (2).

Go to the left, following the line of the old canal, which contours around the hillside. The

Mountain code of conduct

- Check the weather forecast
- Go well equipped: with walking shoes or boots, a sunhat and some drinking water
- Keep to waymarked routes
- Respect fauna and flora
- Carry out all your litter
- Act in accordance with signs and notices
- Leave gates and fences as you find them
- Make no unnecessary noise
- Don't light fires

- Emergency telephone numbers: 112 or 15
- Weather forecast (in French): 08.99.71.02.66
- Map: IGN 2249ET Font Romeu

view across to the castle remains is impressive.

The path turns left on crossing a valley, but it continues to follow the line of the canal.

Above the castle, your path meets another path, that of the "Camí Ramader d'Evol" (3). Turn left and descend on that *Ramader* path. It is indicated by yellow-and-white waymarks.

The path goes to the right of the castle remains. (Take care there - the site has not been officially declared safe for visits by members of the public.)

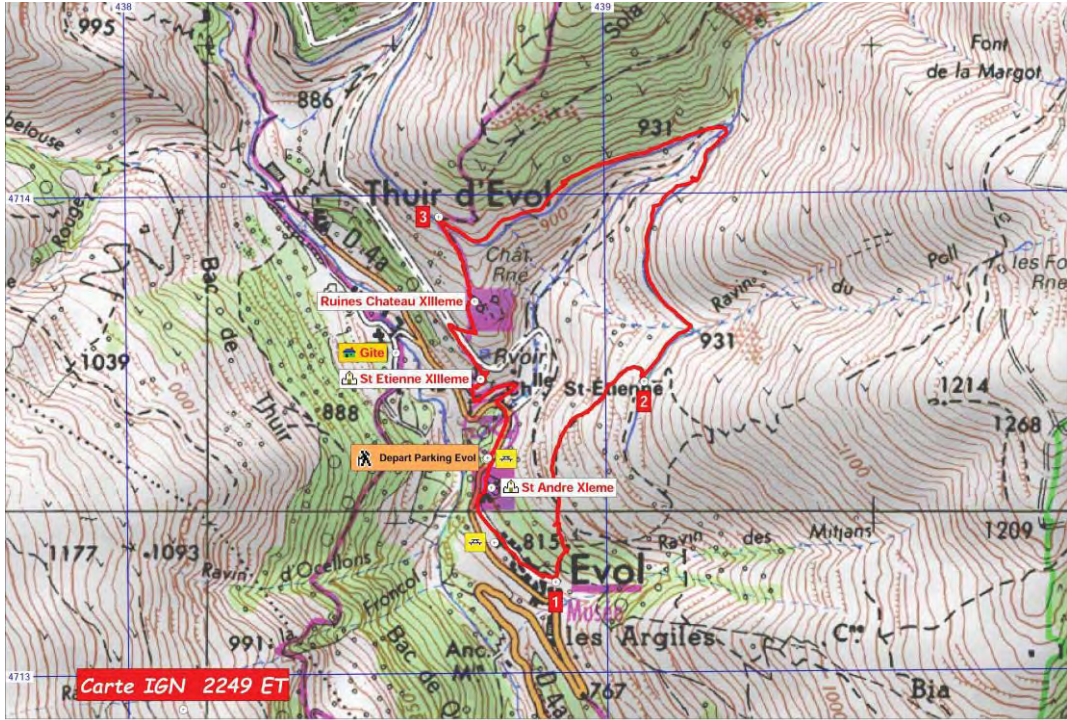
Below the castle, the path meets a track - go left, down the track.

After about 100 metres, take a path on the right. It immediately goes around the restored thirteenth-century Saint-Etienne chapel.

Follow the path beyond the chapel. It zig-zags downhill and soon meets a road. Go left, over a bridge. The car park at the start of this walk is then a short distance along the road, on the right.

Office de Tourisme Conflent Canigó
10, Place République
66500 Prades
Tél : 04 68 05 41 02
info@tourisme-canigou.fr
www.tourisme-canigou.com

(Translation 2017 by A.M.)



Grille UTM / WGS84

250 m



Les Balises

	GR® GR®T	GR®P	PR 	PR
<i>Bonne Direction</i> <i>Continuité</i>				
<i>Changement de Direction</i> <i>Tourne à Gauche</i>				
<i>Changement de Direction</i> <i>Tourne à Droite</i>				
<i>Mauvaise Direction</i>				



Evol

Le Chemin de Ronde

Distance : 3,5 km

Temps : 1h30 (Hors arrêts)

Dénivelé Positif : 170 m

Dénivelé Positif Cumulé : 230 m

Difficultés : Facile

Balissage : Blanc et Jaune  **et Jaune** 

Panorama et Patrimoine

**Attention : Par fortes chaleurs, montée sans couvert végétal
Circuit partiellement VTT**



Le château d'Evol (XIIIème siècle)

Le roi Jacques II d'Aragon nomme son descendant Guillem 1er de So, Seigneur d'Evol, en 1260. Guillem fait construire peu après le château féodal proche de la nouvelle ligne de frontière, avec le royaume de France, définie par le traité de Corbeil en 1258. Le château est construit sur un contrefort du Mont Coronat. Il a la forme d'un quadrilatère d'environ 40 m de côté avec une tour ronde à chaque angle et un donjon rond également au milieu du mur Nord. Le bâtiment d'habitation occupait toute la longueur du mur Ouest et comprenait trois salles communicantes. Les murailles Est et Ouest comportaient une poterne. L'entrée principale se faisait par le mur méridional après une montée pénible.


A l'Ouest se trouve une terrasse extérieure appelée la Miranda avec une belle vue sur la vallée. Il existait un étage supérieur au niveau du Chemin de Ronde.


Dès 1343, le vicomte Jean de So fait construire un nouveau château près d'Olette (la Bastide) et en fait sa résidence. Dès lors, l'ancien château n'abrite plus qu'une petite garnison et sert de magasin aux fermiers généraux.

Visite Eglise Saint André à Evol : 06 13 04 19 86

Le Chemin de Ronde

Départ : Parking sous l'Église d'Evol - Altitude : 790 m -

Emprunter la montée vers l'Église « **St André** » (XI^{ème} siècle) et suivre à travers le village le balisage « **Blanc et Jaune** » .


Monter le carrer « **del Reganet** » à gauche (rue empierrée) jusqu'en haut de la rue et suivre le balisage « **Jaune** » .

1 Laisser rapidement sur la droite le sentier du « **Cami de Les Escudelles** », et prendre, à gauche, le « **Cami de Las Feixas** » qui monte (raide) jusqu'à son intersection avec l'ancien « **Rec Nou** ».

2 Suivre ce canal qui part à gauche et à plat.

Une vue imprenable sur le château tout le long du sentier

3 Au-dessus du château, jonction avec le sentier du circuit « **Le Cami Ramader d'Evol** »

Tourner à gauche et suivre le sentier, balisage « **Blanc et Jaune** » , qui descend à gauche.

Au cours de la descente, passage devant les ruines du « **Château féodal** » (XIII^{ème} siècle) et de l'Église « **Saint Etienne - Sant Esteba ->** » (XIII^{ème} siècle).

Par mesure de sécurité, la visite intérieure du château est déconseillée

Le sentier descend et rejoint la route goudronnée au niveau d'un pont.

Après le pont, tourner à droite, pour rejoindre le Point de Départ (*Parking d'Evol*).



Adresses et informations utiles

Syndicat d'Initiative
du Haut Conflent
10, Place République
66360 Olette - Evol
Tél : 06 07 23 31 24 / 04 68 97 08 62

Mairie d'Olette - Evol
Avenue du Général de Gaulle
66360 Olette-Evol
Tél : 04 68 97 02 86

Météo : 08 99 71 02 66
Secours
- **Urgence** : 112 ou 15
- **Pompiers** : 18
- **Gendarmerie** : 17
- **PGHM** : 04 68 04 51 03

Bonne Conduite en Montagne

- ✓ Se renseigner sur les conditions atmosphériques
- ✓ Etre bien équipé : chaussures, chapeau, eau.....
- ✓ Rester sur les sentiers balisés
- ✓ Respecter la Faune et la Flore
- ✓ Ramener ses déchets
- ✓ Respecter la réglementation affichée
- ✓ Ne pas oublier de refermer les barrières
- ✓ Rester silencieux et discret
- ✓ **Ne pas faire de feu**



Devenez photo-reporter en taguant vos
plus belles photos de randos **#canigou**
sur instagram



Photos visibles sur notre page facebook, pensez à en
devenir fan en flashant le QR code ci-contre
ou sur : [facebook.com/TourismeCanigoConflent](https://www.facebook.com/TourismeCanigoConflent)

